

Утверждена

Приказом Муниципального казенного учреждения

(наименование документа об утверждении, включая наименования органов государственной власти или

"Управление имущественных и земельных ресурсов"

органов местного самоуправления, принявших решение об утверждении схемы или

Петушинского района Владимирской области

подписавших соглашение о перераспределении земельных участков)

от _____

№ _____

**Схема расположения земельного участка на кадастровом плане
территории кадастрового квартала 33:13:080127**

Площадь земельного участка

1 500 м²

(указывается проектная площадь образуемого земельного участка, вычисленная с использованием федеральной государственной географической информационной системы, обеспечивающей функционирование национальной системы пространственных данных, которой является федеральная государственная географическая информационная система "Единая цифровая платформа "Национальная система пространственных данных" (далее - информационная система), или иных технологических и программных средств с округлением до 1 квадратного метра. Указанное значение площади земельного участка может быть уточнено при проведении кадастровых работ не более чем на десять процентов)

**Обозначение
характерных
точек границ**

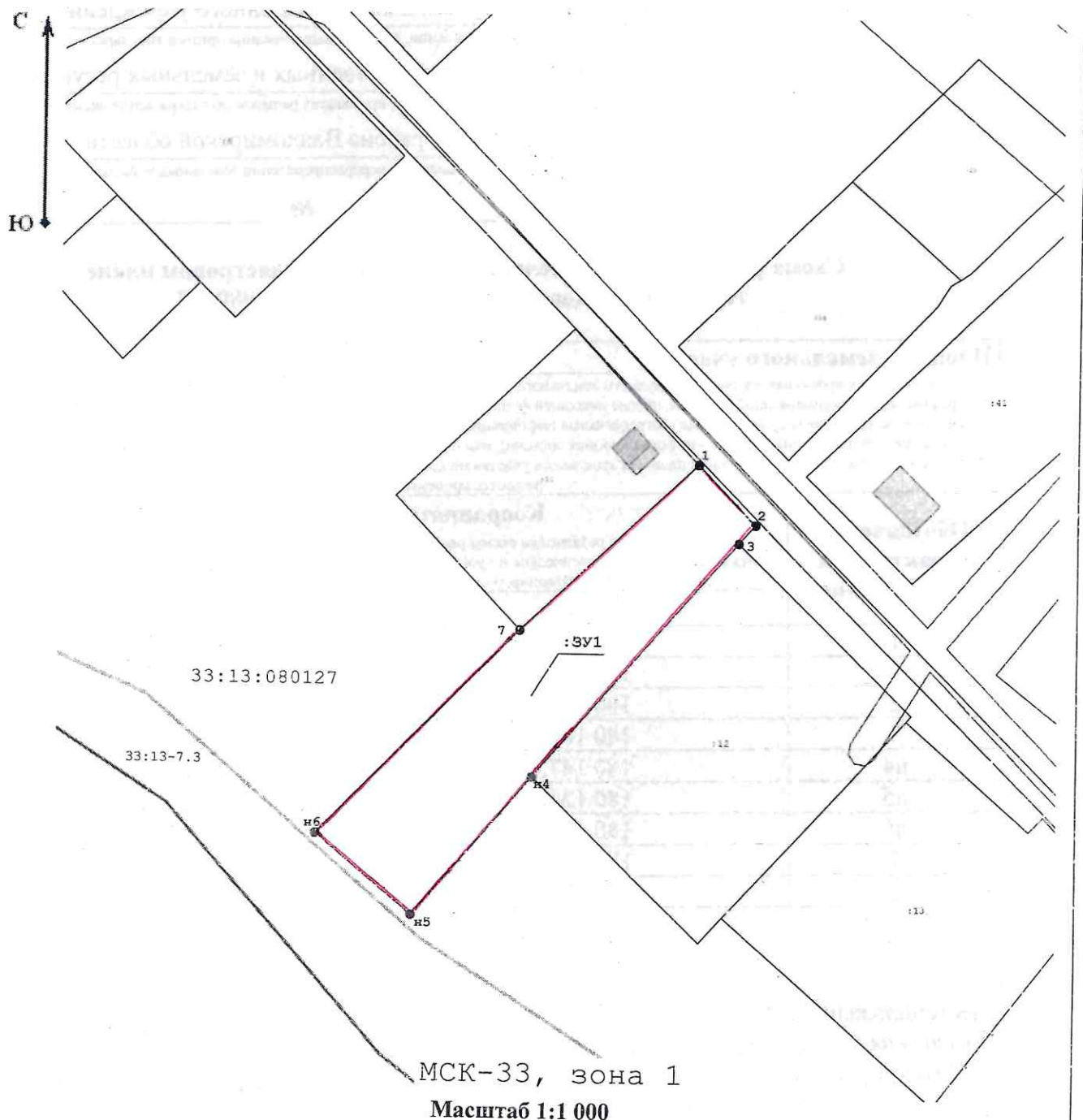
Координаты, МСК-33, зона 1, м

(указываются в случае подготовки схемы расположения земельного участка с использованием информационной системы или иных технологических и программных средств. Значения координат, полученные с использованием указанных технологических и программных средств, указываются с округлением до 0,01 метра)








| | X | Y |
|----------|------------|------------|
| 1 | 2 | 3 |
| 1 | 180 198,99 | 165 848,98 |
| 2 | 180 189,16 | 165 858,29 |
| 3 | 180 186,13 | 165 855,62 |
| н4 | 180 147,41 | 165 822,22 |
| н5 | 180 124,58 | 165 802,52 |
| н6 | 180 137,81 | 165 786,73 |
| 7 | 180 171,48 | 165 819,94 |
| 1 | 180 198,99 | 165 848,98 |

Местоположение объекта:

Российская Федерация, Владимирская область, Петушинский р-н,
МО Петушинское с/п, Кобяки д.



Условные обозначения:

-  7 - Существующая точка, имеющиеся в ГКН сведения о которой позволяют однозначно определить ее местоположение
-  - Существующая часть границы, имеющиеся в ГКН сведения о которой достаточны для определения ее местоположения
-  - Вновь образованная часть границы, сведения о которой достаточны для определения ее местоположения
-  n5 - Образующая точка, сведения о которой позволяют однозначно определить ее местоположение
-  33:13-080127 - Номер кадастрового квартала
-  - Граница кадастрового квартала
-  33:13-7.3 - Обозначение границ и реестровый номер территориальной зоны